



INVESTICE DO ROZVOJE VZDĚLÁVÁNÍ

ČÍSLO PROJEKTU: **CZ.1.07/1.5.00/34.0836**

32 Inovace a zkvalitnění výuky prostřednictvím ICT

ŠKOLA: ***Gymnázium Boženy Němcové, Hradec Králové***

TEMATICKÁ OBLAST: **Výtvarná výchova**

AUTOR: **Mgr. Jan Černoš**

OZNAČENÍ MATERIÁLU: **VY_32_INOVACE_VV_CERNOS_2.12**

TÉMA: **Významné chrámové komplexy (mimo Karnak a Luxor)**

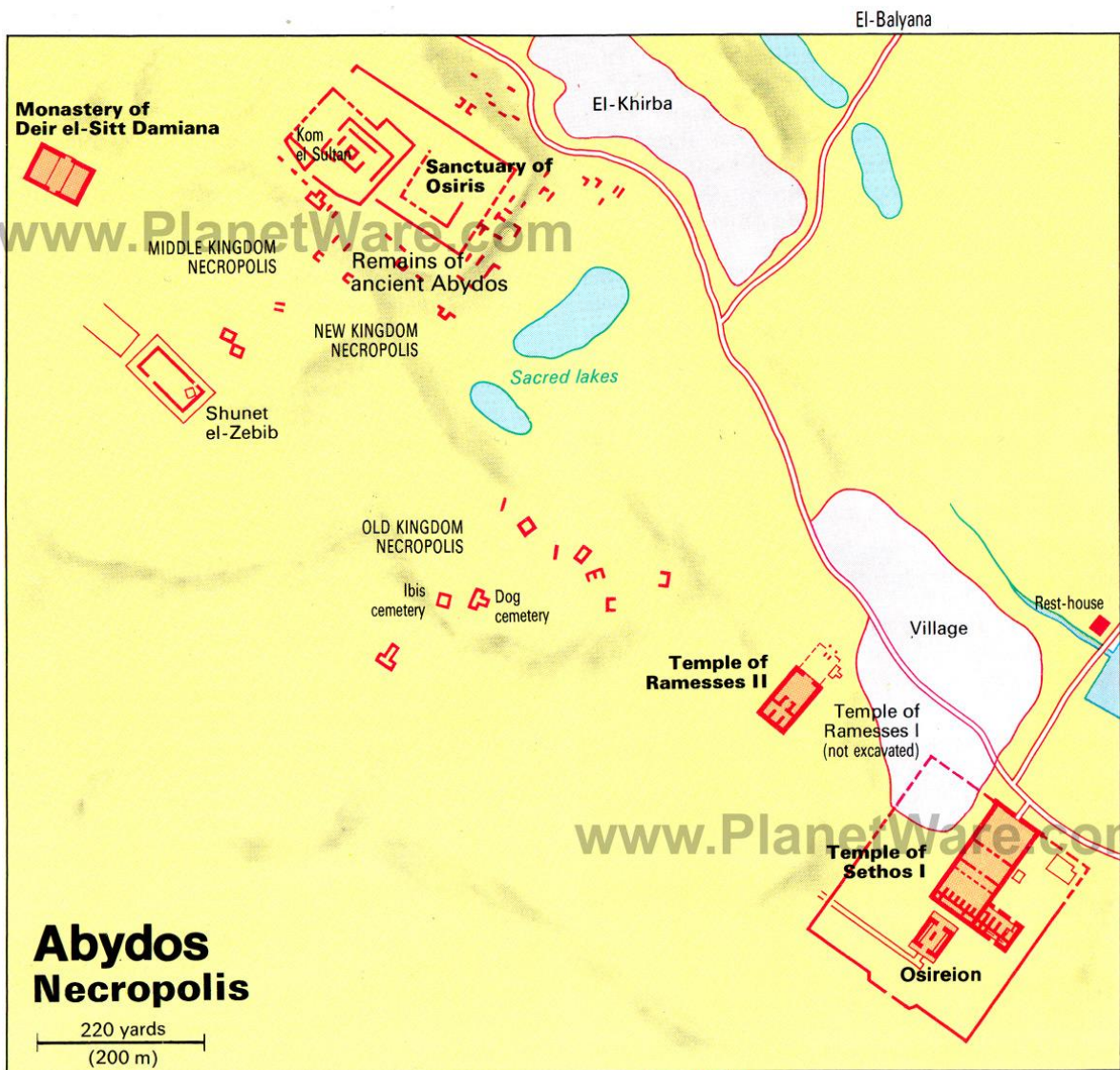
DATUM VYTVOŘENÍ: **20.9.2013**

ANOTACE: Prezentace seznamuje se základy egyptské architektury.

Významné chrámové komplexy (mimo Karnak a Luxor)

5/ Abydos


- Tzv. národní hřbitov starých Egyptanů
- Jedno z nejvýznamnějších náboženských center starověkého Egypta spojené od doby 12. dynastie s kultem boha Usira
- V jeho blízkosti se nacházelo dodnes nelokalizované město Cenej (Cinew), první hlavní město starověkého Egypta





5 / Ramesseum

- Chrámový komplex ve Vesetu v Horním Egyptě, naproti modernímu Luxoru přes řeku Nil
- Velkolepý chrám Ramesse II. stojící v západních Thébách (Veset, dnes Luxor) a je zasvěcen hlavnímu thébskému bohu – Amonovi. Chrám zde stojí v sousedství dalších chrámů králů 18. - 20. dynastie
- Patřil k Zádušním chrámům před Údolím králů a dochoval se nejlépe ze všech chrámů
- Chrám je vyzdoben mnoha reliéfy zobrazujícími Ramesse II. jako velkého válečníka, zvláště pak jako vítěze bitvy u Kadeše. Další z dochovaných reliéfů vyobrazuje Ramesse II. ve společnosti bohů. Stejně jako v jiných Ramessových chrámech, zdobilo i Ramesseum několik gigantických soch faraona







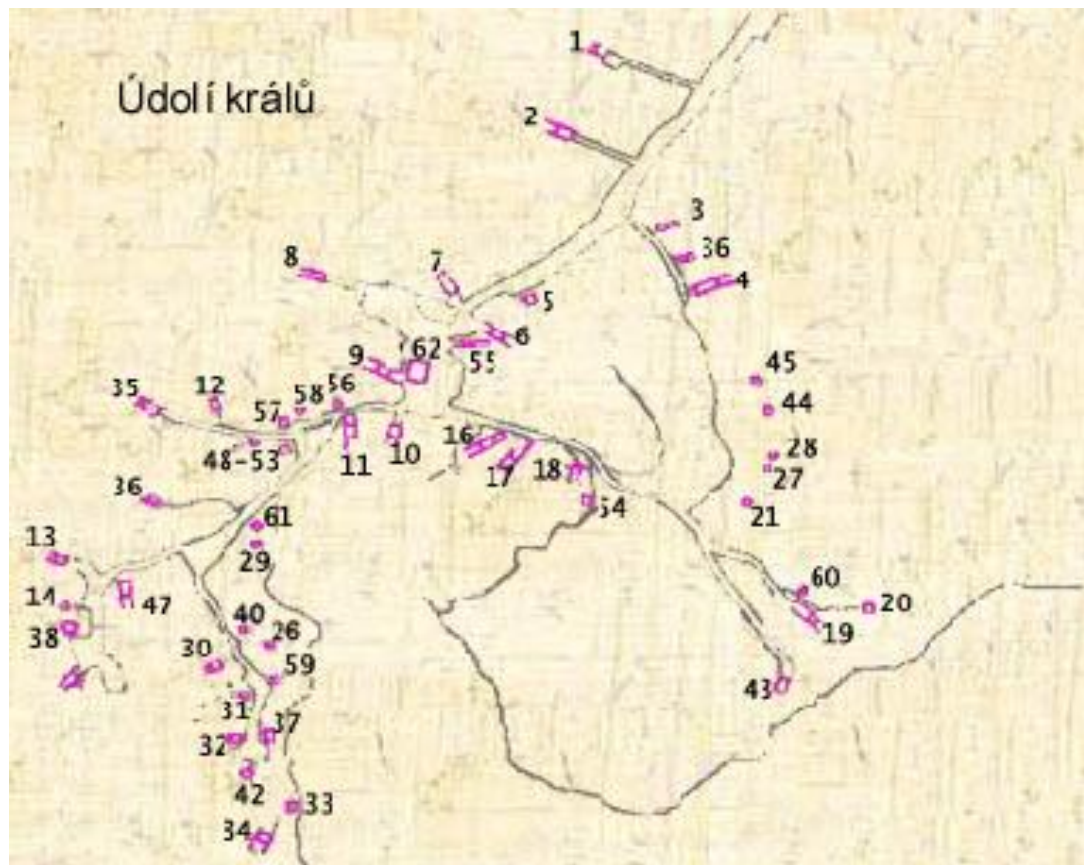
6 / Údolí králů

- Místo nacházející se v Egyptě, které v dobách starověkého Egypta sloužilo jako pohřebiště faraonů a mocných šlechticů
- Nedaleko Luxoru v hluboké severozápadně orientované rozsedlině ve vápencovém masivu Libyjského pohoří
- Údolí je rozděleno na dvě části
 - **západní:** Západní údolí nebo také Údolí opic- obsahuje čtyři hrobky, z nichž dvě jsou královské a patří faraonům Amenhotepovi III. a Ajemu
 - **východní:** Východní údolí – obsahuje zbylých 61 hrobek
- V Údolí králů se nacházelo hlavní pohřebiště vládců Nové říše a své místo posledního odpočinku zde našli i mnozí významní šlechtici. Královské hrobky jsou vyzdobeny výjevy z egyptské mytologie
- Mezi širokou veřejností se zdejší pohřebiště stalo známé díky objevu Tutanchamonovy hrobky





Údolí králů



7/ Abú Simbel

- Chrám, skoro celý zasypaný nánosy písku
- Byl objeven roku 1813 cestovatelem **Johannem Ludwigem Burckhardtem**
- Trvalo bezmála 100 let, do roku 1907, než byl 30 metrů vysoký chrám očištěn od písku
- Chrám střeží čtyři 20 metrů vysoké sochy krále Ramesse II., menší postavy představují jeho matku, ženu Nefertari a jeho děti
- Vnitřek chrámu je vytesán do 50 metrů dlouhé skály
- Reliéfy na stěnách zobrazují Ramesse II. v nadživotní velikosti
- Úplně vzadu chrámu je nejposvátnější místo: 60 metrů hluboko ve skále jsou vytesány 4 sochy Ramesse II. s jeho božskými společníky
- Při stavbě Asuánské přehrady byl chrám společně s menším chrámem bohyně Hatlor v letech 1963 – 1968 rozebrán a znovu složen na výše položeném místě



8/ Fílae (Philae)

- Byl ostrov na Nilu v dnešním jižním Egyptě
- Na historické hranici mezi Egyptem a Núbií, na němž byl postaven jeden z nejznámějších chrámů starověkého Egypta zasvěcený bohyni Esetě
- Zapsán na **Seznam světového dědictví UNESCO** jako součást *Núbijských monumentů mezi Abú Simbelem a Fílai*
- Jedná se však o chrámový komplex, a třebaže hlavní chrám byl zasvěcen Esetě, nacházely se v něm i další svatyně
 - Vých. část ostrova: chrámy núbijských božstev Arsenufise a Mandulise, Traianův kiosk, chrám zasvěcený Hathor a komplex na severu uzavírají Augustův chrám a Diokleciánova brána
 - Záp. část ostrova (od severu): chrám Hora mstitele, na jih od Horova chrámu nachází
- Hadriánova brána, kterou se lze dostat mezi první a druhý pylon hlavního chrámu. Na tomto nádvoří se nachází mamissi (=chrám zrození) a římská kaple






9/ Chrám královny Hatšepsut

- Hatšepsutin chrám je přilepen na horský masiv a částečně zapsán přímo do skály
- Chrám se rozkládá na třech terasách, které se opírají o stěny, po jejichž stranách stojí sloupořadí a jsou vzájemně propojeny hlavní vzestupnou rampou. Na vnější straně některých sloupů jsou sochy boha Usira
- Tato výjimečná stavba v dokonalé harmonii s přírodou je dílem nejvynalézavějšího architekta starého Egypta - Senenmuta
- V egyptštině znělo jméno Hatšepsutina chrámu Džeser - Džeseru, v češtině znamená nejposvátnější z nejposvátnějších





Zdroje

http://nd03.jxs.cz/651/201/afd14da9a8_62576443_o2.jpg
http://www.seznamonline.ic.cz/egypt/egypt_hatsepsut6.jpg
<http://upload.wikimedia.org/wikipedia/commons/f/f4/The-Temple-of-Philae-on-Agilika-Island.jpg>
<http://www.hethert.org/Philae.jpg>
http://upload.wikimedia.org/wikipedia/commons/e/ed/Philae,_Trajan's_Kiosk,_Aswan,_Egypt,_Oct_2004.jpg
http://upload.wikimedia.org/wikipedia/commons/b/bf/Abu_Simbel_Temple_May_30_2007.jpg
<http://faraon.wz.cz/cesta/udoli014.jpg>
http://2.bp.blogspot.com/_Ij7z4HxCG8I/TLBa45MaY-I/AAAAAAAAAB_w/SmWPzImvJkY/s1600/Udoli_kralu.jpg
http://upload.wikimedia.org/wikipedia/commons/7/77/%C3%84gypten_Tal_der_K%C3%B6nige.jpg
http://www.expo-orientalisme.be/images/content/1840_gleyre_ramesseum_01.jpg
http://www.egyptholiday.com/egypt_2007_diary/images/ramesseum_02.jpg
http://upload.wikimedia.org/wikipedia/commons/thumb/3/3f/Cyark_Ramesseum_aerial.jpg/440px-Cyark_Ramesseum_aerial.jpg
http://upload.wikimedia.org/wikipedia/commons/9/9d/Hieroglif_z_Abydos.jpg
<http://www.planetware.com/i/map/EGY/abydos-necropolis-map.jpg>
<http://ancientaliens.files.wordpress.com/2011/01/abydos.jpg>